


DOCUMENT ADJUNT (TD99): ADJUNT_INFORME AMBIENTAL _02062022	IDENTIFICADORS Nº Entrada: 1755, Data: 02/06/2022 13:13:00	
ALTRES DADES Codi per a validació: <b>MVNR7-X69PK-41SLL</b> Data d'emissió: 5 de Juliol de 2022 a les 10:50:43 Pàgina 1 de 4	SIGNATURES	ESTAT <b>NO REQUEREIX SIGNATURES</b>



Generalitat de Catalunya  
**Departament d'Acció Climàtica,  
Alimentació i Agenda Rural**  
Serveis Territorials a la Catalunya Central

## RESOLUCIÓ

ACC/ /2022, per la qual s'emet l'informe ambiental estratègic de la Modificació puntual del Pla d'ordenació urbanística municipal per modificar les condicions d'edificació de la zona en sòl no urbanitzable de protecció natural paisatgística, al terme municipal de l'Esquirol (exp. OTAABA20220056).

## Fets

En dates 17 i 22 de març de 2022, van entrar al registre electrònic del Departament de la Vicepresidència i de Polítiques Digitals i Territori de la Generalitat de Catalunya la sol·licitud d'inici de l'avaluació ambiental estratègica simplificada de la Modificació puntual del Pla d'ordenació urbanística municipal per modificar les condicions d'edificació de la zona en sòl no urbanitzable de protecció natural paisatgística, al terme municipal de l'Esquirol, així com la documentació necessària per a l'emissió de l'informe ambiental estratègic, presentades per l'Ajuntament.

Atenent la subjecció de la Modificació puntual de referència a l'avaluació ambiental estratègica simplificada, l'Oficina Territorial d'Acció i Avaluació Ambiental va consultar les administracions públiques afectades i les persones interessades d'acord amb l'article 30 de la Llei 21/2013, de 9 de desembre, d'avaluació ambiental, per tal que emetessin les consideracions que estimessin oportunes sobre els efectes en el medi ambient que pot comportar la Modificació puntual en relació amb les respectives competències, així com sobre l'abast i el grau d'especificació de l'eventual estudi ambiental estratègic.

Finalitzat el termini per als pronunciaments i un cop analitzada la proposta, l'Oficina Territorial ha emès l'informe, el 25 de maig de 2022, en el qual es proposa formular l'informe ambiental estratègic en el sentit que la Modificació puntual no s'ha de sotmetre a l'avaluació ambiental estratègica ordinària, tenint en compte les consultes efectuades i els criteris que defineix l'annex V de la Llei 21/2013, de 9 de desembre, d'avaluació ambiental.

En concret, s'especifica que la proposta té per objecte modificar les condicions d'edificació de la zona PAI - Zona de protecció natural i paisatgística, amb una superfície de 2.973,78 ha, per tal de poder construir determinades edificacions que no suposin impacte a l'entorn paisatgístic i ambiental.

Així, es proposa incorporar a l'apartat 3 de l'article 142 de la normativa del Pla d'ordenació urbanística municipal l'admissió de determinades construccions de nova planta, amb els paràmetres següents: per als coberts per a activitats de ramaderia extensiva, una superfície màxima de 500 m<sup>2</sup> i una alçada màxima en el carener de 7 m; per als petits coberts d'aixopluc i/o menjar per a animals o estatges per a cavalls o semblants, una superfície màxima de 300 m<sup>2</sup> i una alçada màxima de 4,5 m; i altres petites edificacions admeses en el sòl no urbanitzable sense malmetre els seus valors, com serveis tècnics ambientals o infraestructures al servei dels usos admesos, una superfície màxima de 200 m<sup>2</sup> i una alçada màxima de 4,5 m.


També, s'incorpora a la normativa que totes les sol·licituds que suposin una nova edificació s'acompanyaran d'un estudi d'impacte i integració paisatgística, i es preveuen les condicions de les edificacions.

C/ de la Llotja, s/n, 1ª planta (Recinte Firal del Sucre, 1ª planta)  
08500 Vic  
Tel.: 93 882 87 90  
Fax: 93 889 55 91  
<http://www.agricultura.gencat.cat>

Document signat digitalment per:  
Josep Arderiu Ausiró (01/06/2022 15:13 CEST)



DOCUMENT ADJUNT (TD99): ADJUNT_INFORME AMBIENTAL _02062022	IDENTIFICADORS Nº Entrada: 1755, Data: 02/06/2022 13:13:00	
ALTRES DADES Codi per a validació: <b>MVNR7-X69PK-41SLL</b> Data d'emissió: 5 de Juliol de 2022 a les 10:50:43 Pàgina 2 de 4	SIGNATURES	ESTAT <b>NO REQUEREIX SIGNATURES</b>



**Generalitat de Catalunya**  
**Departament d'Acció Climàtica,**  
**Alimentació i Agenda Rural**

Serveis Territorials a la Catalunya Central

D'acord amb això, d'una banda, en l'informe proposta esmentat es constata que la documentació aportada incorpora un document ambiental estratègic, el contingut del qual s'adequa a l'establert en l'article 29 de la Llei 21/2013, de 9 de desembre, d'avaluació ambiental.

D'altra banda, s'analiza el valor i la vulnerabilitat de l'àrea d'estudi atenent les determinacions del planejament territorial i urbanístic d'aplicació, i els vectors d'espais protegits i biodiversitat, la connectivitat, la hidrografia, el paisatge, la contaminació de l'aire, lumínica i acústica, la mobilitat i els riscos d'incendi, geològics i d'inundabilitat, entre d'altres. D'aquesta valoració, cal destacar que, segons el document ambiental estratègic, la proposta no afecta els àmbits qualificats amb la clau PEIN-Pla d'espais d'interès natural, atès que la zona de protecció natural paisatgística és una clau de protecció transversal que no elimina les determinacions establertes per a la resta de claus del sòl no urbanitzable.

D'acord amb això, en l'informe proposta es conclou no sotmetre la present Modificació al procediment d'avaluació ambiental estratègica ordinària, si bé es considera convenient incorporar-ne en la normativa determinades mesures ambientals previstes en el document ambiental estratègic, com són les relatives a la protecció dels hàbitats d'interès comunitari i les àrees d'interès faunístic i florístic.

#### Fonaments de dret

La Llei 21/2013, de 9 de desembre, d'avaluació ambiental, modificada per la Llei 9/2018, de 5 de desembre, estableix les bases que han de regir l'avaluació ambiental dels plans, programes i projectes que puguin tenir efectes en el medi ambient.

La disposició addicional vuitena de la Llei 16/2015, de 21 de juliol, de simplificació de l'activitat administrativa de l'Administració de la Generalitat i dels governs locals de Catalunya i d'impuls de l'activitat econòmica, estableix que, mentre no es dugui a terme l'adaptació de la Llei 6/2009, de 28 d'abril, d'avaluació ambiental de plans i programes, a la normativa bàsica continguda a la Llei de l'Estat 21/2013, de 9 de desembre, seran aplicables les prescripcions de la Llei 6/2009 que no contradiguin la normativa bàsica esmentada, d'acord amb les regles contingudes en la mateixa disposició.

L'apartat 6.b) quart de la disposició addicional vuitena de la Llei 16/2015, del 21 de juliol, determina que són objecte d'avaluació ambiental estratègica simplificada les modificacions dels plans urbanístics que són objecte d'avaluació ambiental estratègica ordinària que no constitueixin variacions fonamentals de les estratègies, les directrius i les propostes o de la cronologia del pla, però que produeixin diferències en els efectes previstos o en la zona d'influència.

Els articles 29 i següents de la Llei 21/2013, de 9 de desembre, regulen el procediment d'avaluació ambiental estratègica simplificada per emetre l'informe ambiental estratègic.


L'article 12 de la Llei 6/2009, de 28 d'abril, estableix que l'òrgan ambiental en relació amb tots els plans i els programes objecte d'aquesta Llei és el departament de l'Administració de la Generalitat competent en matèria de medi ambient.

C/ de la Llotja, s/n, 1ª planta (Recinte Firal del Sucre, 1ª planta)  
08500 Vic  
Tel.: 93 882 87 90  
Fax: 93 889 55 91  
<http://www.agricultura.gencat.cat>



Aquesta és una còpia impresa del document electrònic (Ref.: 17917716; MVNR7-X69PK-41SLL\_545430E901D3740F7E5936F93C939F829137A7AC) generada amb l'aplicació informàtica Firmadoc. El document no requereix signatures. Mitjançant el codi de verificació pot comprovar la validesa de la signatura electrònica dels documents signats en l'adreça web: [https://accede.diba.cat/verificador.jsp?codigo\\_entidad=esquid](https://accede.diba.cat/verificador.jsp?codigo_entidad=esquid)

DOCUMENT ADJUNT (TD99): ADJUNT_INFORME AMBIENTAL _02062022	IDENTIFICADORS Nº Entrada: 1755, Data: 02/06/2022 13:13:00	
ALTRES DADES Codi per a validació: MVNR7-X69PK-41SLL Data d'emissió: 5 de Juliol de 2022 a les 10:50:43 Pàgina 3 de 4	SIGNATURES	ESTAT NO REQUEREIX SIGNATURES



Generalitat de Catalunya  
**Departament d'Acció Climàtica,  
Alimentació i Agenda Rural**  
Serveis Territorials a la Catalunya Central

L'article 6.3 del Decret 253/2021, de 22 de juny, de reestructuració del Departament d'Acció Climàtica, Alimentació i Agenda Rural, estableix que la Direcció General de Polítiques Ambientals i Medi Natural manté les funcions i l'estructura previstes al Decret 277/2016, de 2 d'agost.

L'article 103 del Decret 277/2016, de 2 d'agost, de reestructuració del Departament de Territori i Sostenibilitat, estableix que correspon a la Direcció General de Polítiques Ambientals i Medi Natural exercir les competències que corresponen al Departament com a òrgan ambiental en matèria d'avaluació ambiental de plans i programes.

El punt 2 de la Resolució TES/120/2015, de 26 de gener, de delegació de competències de la persona titular de la Direcció General de Polítiques Ambientals a favor de les persones titulars de la Subdirecció General d'Avaluació Ambiental i de les direccions dels serveis territorials del Departament de Territori i Sostenibilitat en matèria d'avaluació ambiental estratègica, disposa que es delega en aquestes darreres la competència que l'article 31 de la Llei 21/2013, de 9 de desembre, d'avaluació ambiental, atribueix a l'òrgan ambiental en els supòsits següents: modificacions de planejament urbanístic general, llevat de les relatives a plans directores urbanístics i normes de planejament urbanístic, i instruments de planejament urbanístic derivat, llevat dels casos en què el seu àmbit afecta més d'un servei territorial.

D'acord amb els fets i els fonaments de dret exposats anteriorment,

Resolc:

—1 Emetre l'informe ambiental estratègic en el sentit que la Modificació puntual del Pla d'ordenació urbanística municipal per modificar les condicions d'edificació de la zona en sòl no urbanitzable de protecció natural paisatgística, al terme municipal de l'Esquirol, no s'ha de sotmetre al procés d'avaluació ambiental estratègica ordinària, atès que no té efectes ambientals significatius sobre el medi ambient, amb el benentès que s'incorporin, entre les condicions de les noves edificacions previstes en l'article 142.3 de la normativa, les mesures establertes pel document ambiental estratègic relatives a la protecció dels hàbitats d'interès comunitari i a les àrees d'interès faunístic i florístic.

—2 Notificar aquesta Resolució a l'Ajuntament de l'Esquirol i a la Comissió Territorial d'Urbanisme de la Catalunya Central i publicar-la al *Diari Oficial de la Generalitat de Catalunya* i al web del Departament d'Acció Climàtica, Alimentació i Agenda Rural.

Contra aquesta Resolució no es pot interposar cap recurs, sens perjudici dels que siguin procedents en la via judicial contra la disposició de caràcter general que hagi aprovat la Modificació, o bé sens perjudici dels que siguin procedents en la via administrativa contra l'acte d'aprovació de la Modificació, de conformitat amb l'article 31 de la Llei 21/2013, de 9 de desembre.


D'acord amb l'esmentat article 31 de la Llei 21/2013, de 9 de desembre, l'informe ambiental estratègic perd la vigència i deixa de produir els efectes que li són propis si, una vegada publicat en el *Diari Oficial de la Generalitat de Catalunya*, no s'ha aprovat la Modificació en el termini màxim de quatre anys des que es publiqui.

C/ de la Llotja, s/n, 1ª planta (Recinte Firal del Sucre, 1ª planta)  
08500 Vic  
Tel.: 93 882 87 90  
Fax: 93 889 55 91  
<http://www.agricultura.gencat.cat>



Aquesta és una còpia impresa del document electrònic (Ref.: 17917716; MVNR7-X69PK-41SLL\_545430E901D3740F7E5939F938C399F829137A7AC) generada amb l'aplicació informàtica Firmadoc. El document no requereix signatures. Mitjançant el codi de verificació pot comprovar la validesa de la signatura electrònica dels documents signats en l'adreça web: [https://accede.siba.cat/verificador.jsp?codigo\\_entidad=esquiroi](https://accede.siba.cat/verificador.jsp?codigo_entidad=esquiroi)

DOCUMENT ADJUNT (TD99): ADJUNT_INFORME AMBIENTAL _02062022	IDENTIFICADORS Nº Entrada: 1755, Data: 02/06/2022 13:13:00	
ALTRES DADES Codi per a validació: <b>MVNR7-X69PK-41SLL</b> Data d'emissió: 5 de Juliol de 2022 a les 10:50:43 Pàgina 4 de 4	SIGNATURES	ESTAT <b>NO REQUEREIX SIGNATURES</b>



Generalitat de Catalunya  
**Departament d'Acció Climàtica,  
Alimentació i Agenda Rural**  
Serveis Territorials a la Catalunya Central

Vic,

P. d. (Resolució TES/120/2015, DOGC núm. 6804, de 5.2.2015)

Josep Arderiu Ausiró  
Director dels Serveis Territorials a la Catalunya Central

Signat electrònicament

C/ de la Llotja, s/n, 1ª planta (Recinte Firal del Sucre, 1ª planta)  
08500 Vic  
Tel.: 93 882 87 90  
Fax: 93 889 55 91  
<http://www.agricultura.gencat.cat>



Aquesta és una còpia impresa del document electrònic (Ref.: 17917716; MVNR7-X69PK-41SLL 545430E901D3740F7E5936F38C399F829137A7AC) generada amb l'aplicació informàtica Firmadoc. El document no requereix signatures. Mitjançant el codi de verificació pot comprovar la validesa de la signatura electrònica dels documents signats en l'adreça web: [https://accede.diba.cat/verificador.jsp?codigo\\_entidad=esquid](https://accede.diba.cat/verificador.jsp?codigo_entidad=esquid)