



## COMUNICAT DE SITUACIÓ DE PREALERTA DEL NEUCAT

Es comunica que en base a les previsions meteorològiques emeses pel Servei Meteorològic de Catalunya i per les afectacions que es preveu que se'n poden derivar, correspon posar el Pla especial d'emergències per nevades a Catalunya (NEUCAT) en situació de Prealerta.

L'episodi de neu s'inicia demà dilluns a migdia pel quadrant nord-est de Catalunya amb un llindar representatiu de 2 cm de neu a partir de 400 metres. Aquesta cota anirà baixant al final del dia i se situarà al voltant dels 200 metres. A la tarda de dilluns, les comarques del nord-oest de Catalunya s'afegeixen a la previsió, quedant afectada gairebé tota la meitat nord del país.

El llindar per a les comarques de Ripollès, Berguedà, Solsonès, Moianès, Pallars Sobirà i Alta Ribagorça serà de 5 cm a partir de 600 metres.

De cara a dimarts, fins a migdia l'afectació es concentra a les comarques de Ponent i Terres de l'Ebre i Solsonès, Anoia i Bages de la Catalunya Central, amb un llindar de 0 cm a partir de 200 m. Durant la matinada, a la zona dels Ports es pot assolir el llindar de més de 5 cm a partir de 500 metres.

A la tarda de dimarts, l'afectació es redueix al nord-est amb ruixats en forma de neu a partir de 600 m. I de cara al vespre de dimarts, l'afectació es centrarà a les comarques de la meitat sud del país, amb un llindar de 0 cm a partir de 200 m.

Al Prepirineu és probable que s'acumulin més de 10 cm de neu nova.

Caldrà estar molt atents a la confirmació de les previsions meteorològiques d'aquest episodi i a la probabilitat que continuï al llarg de dimecres.

Podeu consultar les actuacions a fer, els consells i les recomanacions per nevades a l'enllaç <http://interior.gencat.cat/nevades>

Tenint en compte la situació meteorològica, es demana al sector del transport que consulteu l'evolució de les previsions meteorològiques per planificar l'itinerari, i que estigueu contínuament informats de les restriccions a camions que es puguin produir, a través de la web d'incidències viàries del Servei Català de Trànsit (<http://cit.transit.gencat.cat>).

Per a conductors de vehicles pesants podeu consultar la informació específica a <http://bit.ly/2Fgz6h1>

Podeu consultar la possible afectació a la xarxa viària a :  
<https://www.instagram.com/geocatweb/visor.html?businessid=65f5ec22f305d277f665b043ce4b&id=14205319#10/42.1140/2.1039>



La situació de risc contemplada en aquest comunicat es donarà per finalitzada, sense necessitat d'una comunicació de tancament per part del CECAT, un cop acabi el període meteorològic especificat; sempre i quan no s'actualitzi la informació amb una nova comunicació.

Cal recordar que la situació de Prealerta no comporta l'activació del Pla.

Aquest avís ja s'ha fet arribar als grups actuants.

Barcelona, diumenge 25 febrer 2018

12:14h

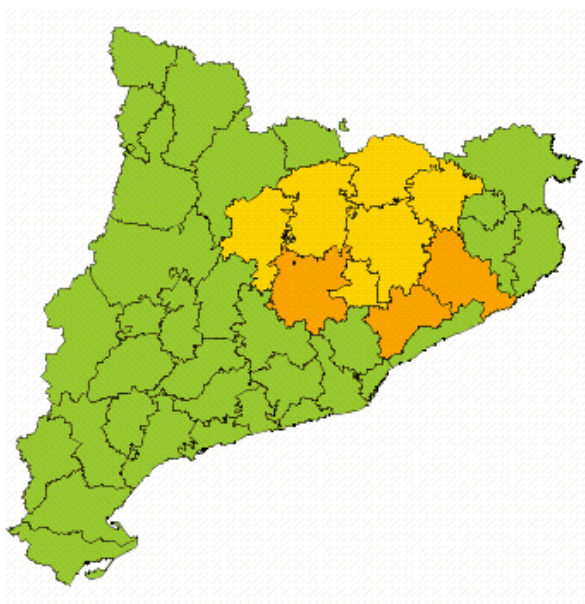
-----

**S'adjunten a continuació els mapes de perill per aquest episodi**

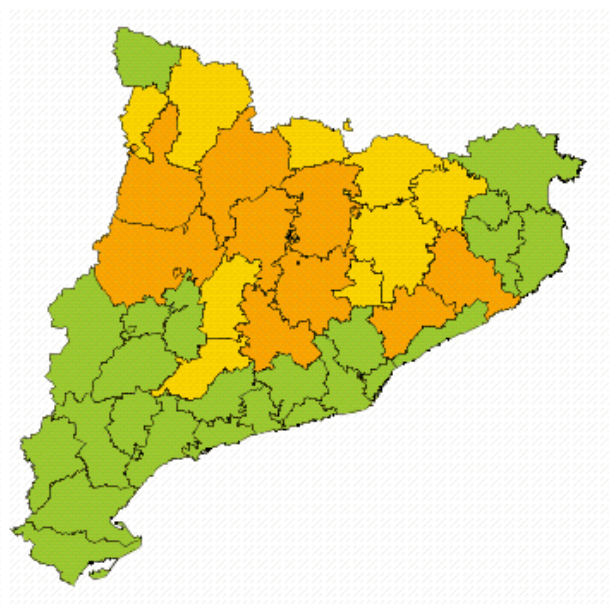
Mapa Risc - Meteor:Neu(Data Emissió: 25/02/2018 09:18)

**Dia: 26/02/2018 00:00**

**De 12 a 18 hores**



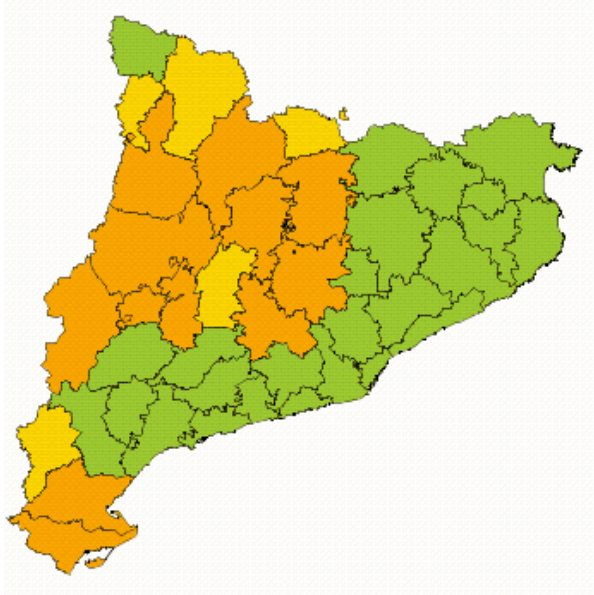
**De 18 a 24 hores**



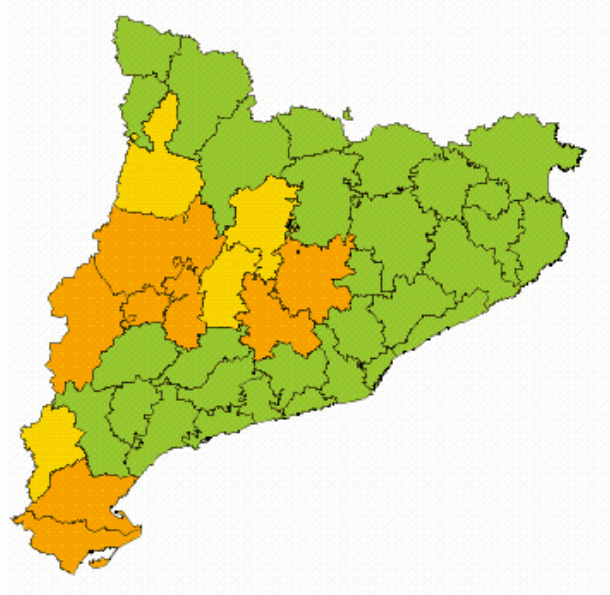


**Dia: 27/02/2018 00:00**

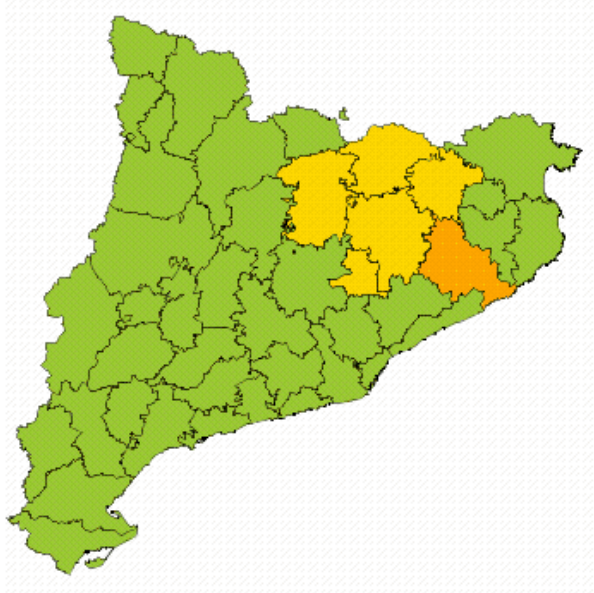
**De 0 a 6 hores**



**De 6 a 12 hores**



**De 12 a 18 hores**



**De 18 a 24 hores**

